



**Vehicles i Permisos de Conduir**  
**2014**

**Àrea Metropolitana**

**AJUNTAMENT DE VALÈNCIA**  
**ÀREA DE GOVERN INTERIOR**  
**Oficina d'Estadística**

**VEHICLES I PERMISOS DE  
CONDUIR ALS MUNICIPIS DE  
L'ÀREA METROPOLITANA  
2014**



**AJUNTAMENT DE VALÈNCIA  
ÀREA DE GOVERN INTERIOR  
OFICINA D'ESTADÍSTICA**

[www.valencia.es/estadistica](http://www.valencia.es/estadistica)  
[estadistica@valencia.es](mailto:estadistica@valencia.es)

**ELABORACIÓ:**

Oficina d'Estadística

Hidalgo Sánchez, Jordi  
Moya Equiza, Carmiña  
Martínez Ruiz, Francisco  
Morales Lorente, Tomás  
Rodríguez Ciria, María

Han col·laborat en la publicació:

Briz Redón, Álvaro  
Lara Giménez, Patricia  
Morenilla Parada, Rubén  
Moshuk, Marta

## Índex

1. Parc de vehicles distribuït per tipus i comarca. 2014
  - 1.1. Parc de vehicles distribuït per tipus i comarca. Variació 13/14
2. Parc de vehicles distribuït per tipus i municipi. 2014
3. Parc de vehicles distribuït per tipus, motor de gasolina i comarca. 2014
  - 3.1. Parc de vehicles distribuït per tipus, motor de gasolina i comarca. Variació 13/14
4. Parc de vehicles distribuït per tipus, motor de gasolina i municipi. 2014
5. Parc de vehicles distribuït per tipus, motor de gasoil i comarca. 2014
  - 5.1. Parc de vehicles distribuït per tipus, motor de gasoil i comarca. Variació 13/14
6. Parc de vehicles distribuït per tipus, motor de gasoil i municipi. 2014
7. Baixes de vehicles distribuït per tipus i comarca. 2014
  - 7.1. Baixes de vehicles distribuït per tipus i comarca. Variació 13/14
8. Baixes de vehicles distribuït per tipus i municipi. 2014
9. Permisos de conduir per sexe i comarca. 2014
  - 9.1. Permisos de conduir per sexe i comarca. Variació 13/14
10. Permisos de conduir per sexe i municipi. 2014

**Font: DGT. Direcció General de Trànsit. Ministeri de l'Interior**

## Índice

1. Parque de vehículos distribuido por tipo y comarca. 2014
  - 1.1. Parque de vehículos distribuido por tipo y comarca. Variación 13/14
2. Parque de vehículos distribuido por tipo y municipio. 2014
3. Parque de vehículos distribuido por tipo, motor de gasolina y comarca. 2014
  - 3.1. Parque de vehículos distribuido por tipo, motor de gasolina y comarca. Variación 13/14
4. Parque de vehículos distribuido por tipo, motor de gasolina y municipio. 2014
5. Parque de vehículos distribuido por tipo, motor de gasóleo y comarca. 2014
  - 5.1. Parque de vehículos distribuido por tipo, motor de gasóleo y comarca. Variación 13/14
6. Parque de vehículos distribuido por tipo, motor de gasóleo y municipio. 2014
7. Bajas de vehículos distribuido por tipo y comarca. 2014
  - 7.1. Bajas de vehículos distribuido por tipo y comarca. Variación 13/14
8. Bajas de vehículos distribuido por tipo y municipio. 2014
9. Permisos de conducir por sexo y comarca. 2014
  - 9.1. Permisos de conducir por sexo y comarca. Variación 13/14
10. Permisos de conducir por sexo y municipio. 2014

**Fuente: DGT. Dirección General de Tráfico. Ministerio del Interior**

**Parc de vehicles - Parque de vehículos**

<b>Objectiu:</b>	<i>Anàlisi del nombre de vehicles en circulació, la seua composició i característiques tècniques.</i>
<b>Metodologia de l'arreglada de les dades:</b>	<i>Obtenció per mitjà d'enumeració completa de dades administratives originals.</i>
<b>Forma d'arreglada de dades:</b>	<i>Transcripció de document administratiu, siga quina siga la forma d'omplir este.</i>
<b>Nivell de desagregació:</b>	<i>Comunitat autònoma, província i municipi.</i>
<b>Variables d'estudi:</b>	<i>Tipus de vehicle, carburant, any de matriculació.</i>
<b>Unitats:</b>	<i>Vehicles en circulació.</i>
<b>Font Administrativa:</b>	<i>Registres de matriculació i de baixa.</i>
<b>Periodicitat de l'arreglada de dades:</b>	<i>Contínua. No es podran realitzar seleccions múltiples per a diferents espais temporals, ja que al tractar-se d'una operació censal la informació només té validesa a una data donada, no tenint sentit l'agregació de dades. En la categoria de 'altres vehicles' s'inclouen els remolcs, semiremolcs i vehicles especials, a excepció de la maquinària agrícola automotriu i la maquinària agrícola arrossegada de 2 eixos i 1 eix. Els ciclomotors no s'inclouen en les xifres del 'parc Nacional de Vehicles'.</i>
<b>Nota metodològica:</b>	
<b>Objetivo:</b>	<i>Análisis del número de vehículos en circulación, su composición y características técnicas.</i>
<b>Metodología de la recogida de los datos:</b>	<i>Obtención mediante enumeración completa de datos administrativos originales.</i>
<b>Forma de recogida de datos:</b>	<i>Transcripción de documento administrativo, cualquiera que sea la forma de cumplimentar éste.</i>
<b>Nivel de desagregación:</b>	<i>Comunidad autónoma, provincia y municipio.</i>
<b>Variables de estudio:</b>	<i>Tipo de vehículo, carburante, año de matriculación.</i>
<b>Unidades:</b>	<i>Vehículos en circulación.</i>
<b>Fuente Administrativa:</b>	<i>Registros de matriculación y de baja.</i>
<b>Periodicidad de la recogida de datos:</b>	<i>Continua. No es podran realitzar seleccions múltiples per a diferents espais temporals, ja que al tractar-se d'una operació censal la informació només té validesa a una data donada, no tenint sentit l'agregació de dades. En la categoria de 'altres vehicles' s'inclouen els remolcs, semiremolcs i vehicles especials, a excepció de la maquinària agrícola automotriu i la maquinària agrícola arrossegada de 2 eixos i 1 eix. Els ciclomotors no s'inclouen en les xifres del 'parc Nacional de Vehicles'.</i>
<b>Nota metodològica:</b>	
<b>Baixas - Bajas</b>	
<b>Objectiu:</b>	<i>Coneixement dels vehicles que són retirats de la circulació i les seues característiques tècniques.</i>
<b>Metodologia de l'arreglada de les dades:</b>	<i>Obtenció per mitjà d'enumeració completa de dades administratives originals.</i>
<b>Forma d'arreglada de dades:</b>	<i>Transcripció de document administratiu, siga quina siga la forma d'omplir este.</i>
<b>Nivell de desagregació:</b>	<i>Província i municipi.</i>
<b>Variables d'estudi:</b>	<i>Tipus de vehicle i tipus de baixa.</i>
<b>Unitats:</b>	<i>Vehicles donats de baixa.</i>
<b>Font Administrativa:</b>	<i>Sol·licitud de baixa de vehicle.</i>
<b>Periodicitat de l'arreglada de dades:</b>	<i>Diària. En la categoria de 'altres vehicles' s'inclouen els remolcs, semiremolcs i vehicles especials, a excepció de la maquinària agrícola automotriu i la maquinària agrícola arrossegada de 2 eixos i 1 eix. Els ciclomotors no s'inclouen en les xifres.</i>
<b>Nota metodològica:</b>	
<b>Objetivo:</b>	<i>Conocimiento de los vehículos que son retirados de la circulación y sus características técnicas.</i>
<b>Metodología de la recogida de los datos:</b>	<i>Obtención mediante enumeración completa de datos administrativos originales.</i>
<b>Forma de recogida de datos:</b>	<i>Transcripción de documento administrativo, cualquiera que sea la forma de cumplimentar éste.</i>
<b>Nivel de desagregación:</b>	<i>Provincia y municipio.</i>
<b>Variables de estudio:</b>	<i>Tipo de vehículo y tipos de baja.</i>
<b>Unidades:</b>	<i>Vehículos dados de baja.</i>
<b>Fuente Administrativa:</b>	<i>Solicitud de baja de vehículo.</i>
<b>Periodicidad de la recogida de datos:</b>	<i>Diaria. En la categoría de 'Otros vehículos' se incluyen los remolques, semirremolques y vehículos especiales, a excepción de la maquinaria agrícola automotriz y la maquinaria agrícola arrossegada de 2 ejes y 1 eje. Los ciclomotores no se incluyen en las cifras.</i>
<b>Nota metodològica:</b>	

**Permisos de conduir - Permisos de conducir**

<b>Objectiu:</b>	<i>Coneixement dels titulars de permisos vigents de circulació.</i>
<b>Metodologia de l'arreglada de les dades:</b>	<i>Obtenció per mitjà d'enumeració completa de dades administratives originals.</i>
<b>Forma d'arreglada de dades:</b>	<i>Transcripció de document administratiu, siga quina siga la forma d'omplir este. Comunitat autonoma, província, municipi, classes de permís i antiguitat dels permisos de circulació.</i>
<b>Nivell de desagregació:</b>	<i>Comunitat autonoma, província, municipi, classes de permís i antiguitat dels permisos de circulació.</i>
<b>Variabls d'estudi:</b>	<i>Permisos vigents.</i>
<b>Unitats:</b>	<i>Sol·licitud de permisos vigents.</i>
<b>Font Administrativa:</b>	<i>Diària.</i>
<b>Periodicitat de l'arreglada de dades:</b>	
<b>Objetivo:</b>	Conocimiento de los titulares de permisos vigentes de circulación.
<b>Metodología de la recogida de los datos:</b>	Obtención mediante enumeración completa de datos administrativos originales. Transcripción de documento administrativo, cualquiera que sea la forma de cumplimentar este.
<b>Forma de recogida de datos:</b>	Comunidad autonoma, provincia, municipio, clases de permiso y antigüedad de los permisos de circulación.
<b>Nivel de desagregación:</b>	Comunidad autonoma, provincia, municipio, clases de permiso y antigüedad de los permisos de circulación.
<b>Variabls de estudio:</b>	Permisos vigentes.
<b>Unidades:</b>	Solicitud de permisos vigentes.
<b>Fuente Administrativa:</b>	Diaria.
<b>Periodicidad de la recogida de datos:</b>	

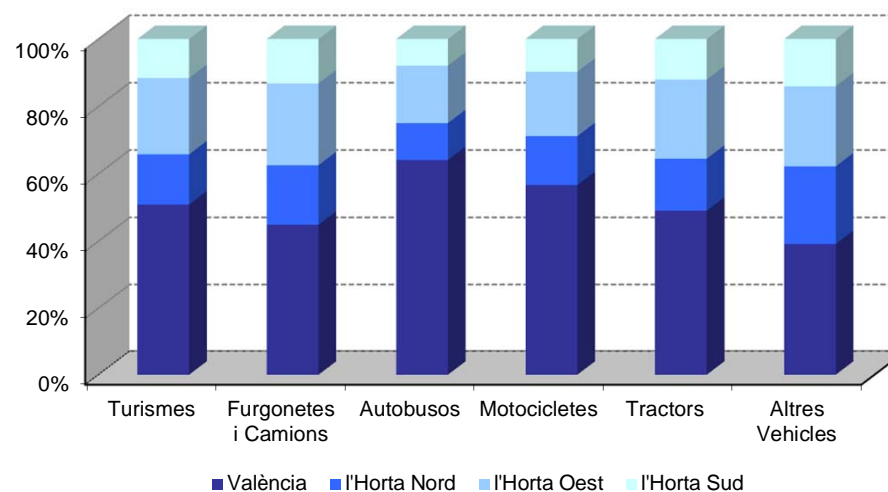
## 1. Parc de vehicles distribuït per tipus i comarca. 2014

1. Parque de vehículos distribuido por tipo y comarca. 2014

	Total	Turismes	Furgonetes i Camions	Autobusos	Motocicletes	Tractors	Altres Vehicles
Àrea Metropolitana	<b>941.968</b>	<b>693.954</b>	<b>114.962</b>	<b>1.686</b>	<b>102.433</b>	<b>6.849</b>	<b>22.084</b>
València	472.867	350.883	51.312	1.078	57.638	3.350	8.606
I'Horta Nord	144.048	102.668	20.266	184	14.801	1.055	5.074
I'Horta Oest	210.990	156.581	27.809	287	19.477	1.606	5.230
I'Horta Sud	109.040	79.975	15.114	133	9.902	824	3.092

Font: Direcció General de Trànsit. Ministeri de l'Interior.

### PARC DE VEHICLES DISTRIBUÏT PER TIPUS I COMARCA. 2014



## 1.1. Parc de vehicles distribuït per tipus i comarca. Variació 13/14

1.1. Parque de vehículos distribuido por tipo y comarca. Variación 13/14

	Total	Turismes	Furgonetes i Camions	Autobusos	Motocicletes	Tractors	Altres Vehicles
Àrea Metropolitana	<b>-0,6%</b>	<b>-0,7%</b>	<b>-2,4%</b>	<b>1,1%</b>	<b>2,0%</b>	<b>-2,7%</b>	<b>0,2%</b>
València	-1,3%	-1,4%	-3,0%	-0,8%	1,0%	-8,2%	1,5%
I'Horta Nord	0,0%	0,0%	-2,3%	1,7%	3,3%	6,4%	-1,2%
I'Horta Oest	-0,1%	-0,1%	-1,9%	2,5%	2,9%	0,2%	-0,4%
I'Horta Sud	0,3%	0,2%	-1,6%	15,7%	3,2%	4,7%	-0,2%

Font: Direcció General de Trànsit. Ministeri de l'Interior.

**2. Parc de vehicles distribuït per tipus i municipi. 2014***2. Parque de vehículos distribuido por tipo y municipio. 2014*

	Furgonetes						Altres Vehicles
	Total	Turismes	i Camions	Autobusos	Motocicletes	Tractors	
<b>Àrea Metropolitana</b>	<b>941.968</b>	<b>693.954</b>	<b>114.962</b>	<b>1.686</b>	<b>102.433</b>	<b>6.849</b>	<b>22.084</b>
València	472.867	350.883	51.312	1.078	57.638	3.350	8.606
Alaquàs	18.098	13.605	2.373	18	1.614	80	408
Albal	10.411	7.389	1.515	41	1.080	106	280
Albalat dels Sorells	2.592	1.861	380	0	247	28	76
Alboraya	14.470	10.348	1.779	21	2.037	45	240
Albuixech	3.685	1.922	546	1	375	306	535
Alcàsser	6.174	4.628	850	24	541	30	101
Aldaia	18.444	13.589	2.572	94	1.583	131	475
Alfafar	12.317	9.204	1.363	1	1.014	121	614
Alfara del Patriarca	1.925	1.456	266	0	179	2	22
Almàssera	4.271	3.162	494	2	560	3	50
Benetússer	8.731	6.650	1.033	2	830	41	175
Beniparrell	2.864	1.420	958	0	150	66	270
Bonrepòs i Mirambell	2.367	1.687	306	3	245	44	82
Burjassot	21.977	16.712	2.679	17	2.200	57	312
Catarroja	16.451	12.181	2.193	1	1.684	78	314
Emperador	387	298	36	0	48	1	4
Foios	4.699	3.417	629	33	533	21	66
Godella	8.824	6.464	1.040	7	1.130	6	177
Llocnou de la Corona	73	51	12	0	10	0	0
Manises	19.240	14.385	2.743	21	1.643	90	358
Massalfassar	1.834	1.198	288	1	192	36	119
Massamagrell	8.841	6.433	1.302	14	651	116	325
Massanassa	6.336	4.583	935	15	578	63	162
Meliana	6.484	4.633	998	3	732	13	105
Mislata	23.574	18.142	2.261	17	2.451	177	526
Moncada	13.730	9.944	1.905	38	1.390	102	351
Museros	4.474	2.987	734	3	392	37	321
Païporta	14.351	10.560	1.965	26	1.356	82	362
Paterna	43.207	31.608	5.731	47	4.196	383	1.242
Picanya	7.221	5.069	1.074	25	725	91	237
Picassent	12.740	9.472	1.796	18	1.055	61	338
Pobla de Farnals (la)	4.613	3.471	620	1	411	20	90
Puçol	11.436	8.678	1.514	0	950	64	230
Puig	5.692	4.135	803	19	457	45	233
Quart de Poblet	17.968	12.871	2.771	28	1.242	276	780
Rafelbuñol/Rafelbunyol	5.459	3.803	935	1	444	87	189
Rocafort	4.457	3.300	417	0	694	5	41
San Antonio de Benagéber	5.023	3.847	461	4	615	14	82
Sedaví	6.447	4.840	783	5	589	61	169
Silla	12.145	8.997	1.711	0	1.015	115	307
Tavernes Blanques	9.706	5.185	2.336	2	695	17	1.471
Torrent	45.721	34.230	6.001	25	4.380	237	848
Vinalesa	2.125	1.574	259	18	239	0	35
Xirivella	17.517	13.082	2.283	12	1.643	141	356

Font: Direcció General de Trànsit. Ministeri de l'Interior.



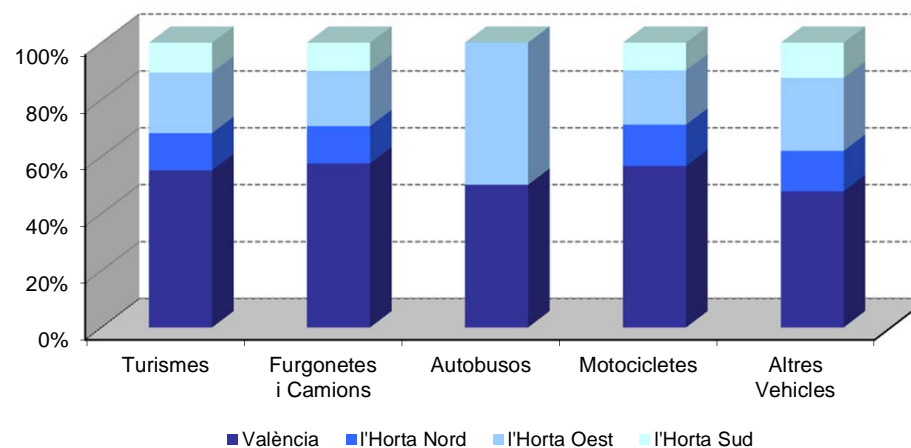
### 3. Parc de vehicles distribuït per tipus, motor de gasolina i comarca. 2014

3. Parque de vehículos distribuido por tipo, motor de gasolina y comarca. 2014

	Total	Turismes	Furgonetes i Camions	Autobusos	Motocicletes	Tractors	Altres Vehicles
Àrea Metropolitana	<b>425.610</b>	<b>309.409</b>	<b>12.287</b>	<b>4</b>	<b>102.227</b>	<b>0</b>	<b>1.683</b>
València	235.118	169.747	7.052	2	57.518	0	799
I'Horta Nord	57.042	40.431	1.607	0	14.767	0	237
I'Horta Oest	87.904	65.648	2.381	2	19.443	0	430
I'Horta Sud	43.641	32.332	1.216	0	9.886	0	207

Font: Direcció General de Trànsit. Ministeri de l'Interior.

#### PARC DE VEHICLES DISTRIBUÏT PER TIPUS, MOTOR DE GASOLINA I COMARCA. 2014



### 3.1. Parc de vehicles distribuït per tipus, motor de gasolina i comarca. Variació 13/14

3.1. Parque de vehículos distribuido por tipo, motor de gasolina y comarca. Variación 13/14

	Total	Turismes	Furgonetes i Camions	Autobusos	Motocicletes	Tractors	Altres Vehicles
Àrea Metropolitana	<b>-1,5%</b>	<b>-2,4%</b>	<b>-5,8%</b>	<b>-85,7%</b>	<b>2,0%</b>	<b>-100,0%</b>	<b>-3,5%</b>
València	-2,2%	-3,1%	-5,6%	-91,7%	1,1%	-100,0%	-3,5%
I'Horta Nord	-0,5%	-1,5%	-7,4%	-100,0%	3,3%	-100,0%	-4,8%
I'Horta Oest	-0,7%	-1,6%	-5,7%	0,0%	3,0%	-100,0%	-2,7%
I'Horta Sud	-0,7%	-1,6%	-5,4%	-	3,3%	-100,0%	-3,7%

Font: Direcció General de Trànsit. Ministeri de l'Interior.

**4. Parc de vehicles distribuït per tipus, motor de gasolina i municipi. 2014**

4. Parque de vehículos distribuido por tipo, motor de gasolina y municipio. 2014

	Furgonetes						Altres Vehicles
	Total	Turismes	i Camions	Autobusos	Motocicletes	Tractors	
<b>Àrea Metropolitana</b>	<b>425.610</b>	<b>309.409</b>	<b>12.287</b>	<b>4</b>	<b>102.227</b>	<b>0</b>	<b>1.683</b>
València	235.118	169.747	7.052	2	57.518	0	799
Alaquàs	7.501	5.665	188	0	1.613	0	35
Albal	4.203	2.957	143	0	1.080	0	23
Albalat dels Sorells	1.037	758	29	0	247	0	3
Alboraya	6.557	4.333	172	0	2.033	0	19
Albuixech	1.145	745	24	0	375	0	1
Alcàsser	2.515	1.907	63	0	540	0	5
Aldaia	7.364	5.544	194	0	1.581	0	45
Alfafar	5.224	4.054	123	0	1.013	0	34
Alfara del Patriarca	774	567	24	0	179	0	4
Almàssera	1.908	1.306	39	0	559	0	4
Benetússer	3.791	2.848	103	0	830	0	10
Beniparrell	738	545	40	0	150	0	3
Bonrepòs i Mirambell	914	644	25	0	244	0	1
Burjassot	9.466	6.934	289	0	2.193	0	50
Catarroja	6.741	4.844	184	0	1.680	0	33
Emperador	146	92	5	0	48	0	1
Foios	1.935	1.354	46	0	531	0	4
Godella	4.081	2.817	120	0	1.128	0	16
Llocnou de la Corona	30	18	2	0	10	0	0
Manises	7.874	5.930	261	0	1.641	0	42
Massalfassar	715	485	36	0	190	0	4
Massamagrell	3.010	2.266	80	0	651	0	13
Massanassa	2.485	1.821	77	0	577	0	10
Meliana	2.718	1.904	73	0	732	0	9
Mislata	10.525	7.796	237	0	2.451	0	41
Moncada	5.407	3.857	140	0	1.386	0	24
Museros	1.540	1.096	43	0	392	0	9
Païporta	5.580	4.066	138	0	1.349	0	27
Paterna	17.934	13.170	508	1	4.184	0	71
Picanya	2.758	1.952	63	1	723	0	19
Picassent	4.834	3.618	134	0	1.053	0	29
Pobla de Farnals (la)	1.790	1.320	56	0	408	0	6
Puçol	4.080	2.990	115	0	948	0	27
Puig	1.998	1.470	58	0	457	0	13
Quart de Poblet	7.147	5.610	256	0	1.236	0	45
Rafelbuñol/Rafelbunyol	1.809	1.299	61	0	443	0	6
Rocafort	2.341	1.559	79	0	692	0	11
San Antonio de Benagéber	1.905	1.251	31	0	613	0	10
Sedaví	2.840	2.155	83	0	589	0	13
Silla	4.660	3.499	126	0	1.015	0	20
Tavernes Blanques	2.782	2.008	70	0	693	0	11
Torrent	19.388	14.435	490	0	4.374	0	89
Vinalesa	889	627	23	0	238	0	1
Xirivella	7.413	5.546	184	0	1.640	0	43

Font: Direcció General de Trànsit. Ministeri de l'Interior.

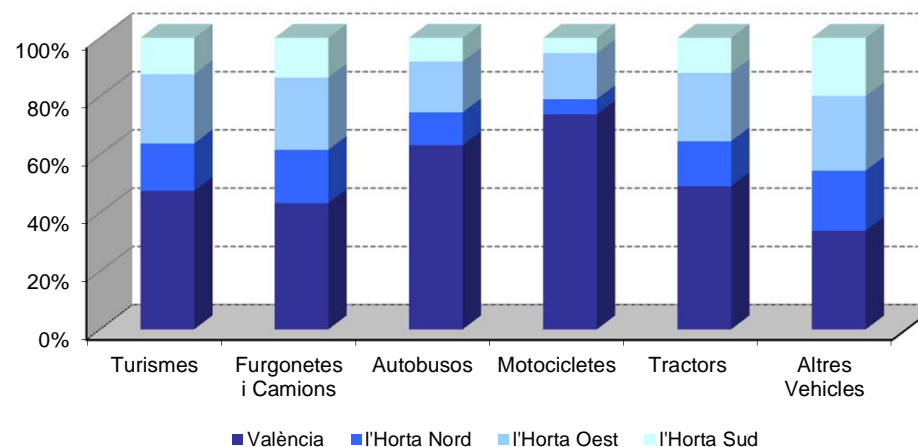
## 5. Parc de vehicles distribuït per tipus, motor de gasoil i comarca. 2014

5. Parque de vehículos distribuido por tipo, motor de gasóleo y comarca. 2014

	Total	Turismes	Furgonetes i Camions	Autobusos	Motocicletes	Tractors	Altres Vehicles
Àrea Metropolitana	<b>501.108</b>	<b>384.361</b>	<b>102.601</b>	<b>1.635</b>	<b>38</b>	<b>6.849</b>	<b>5.624</b>
València	231.530	181.028	44.203	1.029	28	3.350	1.892
I'Horta Nord	83.258	62.210	18.655	184	2	1.055	1.152
I'Horta Oest	119.659	90.902	25.424	285	6	1.606	1.436
I'Horta Sud	63.595	47.628	13.889	133	2	824	1.119

Font: Direcció General de Trànsit. Ministeri de l'Interior.

### PARC DE VEHICLES DISTRIBUÏT PER TIPUS, MOTOR DE GASOIL I COMARCA. 2014



### 5.1. Parc de vehicles distribuït per tipus, motor de gasoil i comarca. Variació 13/14

5.1. Parque de vehículos distribuido por tipo, motor de gasóleo y comarca. Variación 13/14

	Total	Turismes	Furgonetes i Camions	Autobusos	Motocicletes	Tractors	Altres Vehicles
Àrea Metropolitana	<b>0,1%</b>	<b>0,7%</b>	<b>-2,0%</b>	<b>2,7%</b>	<b>-32,1%</b>	<b>-2,0%</b>	<b>-0,3%</b>
València	-0,5%	0,1%	-2,6%	1,3%	-24,3%	-7,6%	3,8%
I'Horta Nord	0,3%	0,9%	-1,8%	2,8%	-50,0%	7,7%	-3,2%
I'Horta Oest	0,4%	1,0%	-1,5%	2,5%	-53,8%	1,0%	-2,8%
I'Horta Sud	0,9%	1,5%	-1,3%	15,7%	0,0%	5,5%	-0,8%

Font: Direcció General de Trànsit. Ministeri de l'Interior.

**6. Parc de vehicles distribuït per tipus, motor de gasoil i municipi. 2014**

6. Parque de vehículos distribuido por tipo, motor de gasóleo y municipio. 2014

	Furgonetes						Altres Vehicles
	Total	Turismes	i Camions	Autobusos	Motocicletes	Tractors	
<b>Àrea Metropolitana</b>	<b>501.108</b>	<b>384.361</b>	<b>102.601</b>	<b>1.635</b>	<b>38</b>	<b>6.849</b>	<b>5.624</b>
València	231.530	181.028	44.203	1.029	28	3.350	1.892
Alaquàs	10.280	7.939	2.185	18	0	80	58
Albal	5.989	4.429	1.366	41	0	106	47
Albalat dels Sorells	1.494	1.102	351	0	0	28	13
Alboraya	7.766	6.015	1.607	21	1	45	77
Albuixech	2.013	1.177	521	1	0	306	8
Alcàsser	3.591	2.721	787	24	0	30	29
Aldaia	10.730	8.045	2.377	94	0	131	83
Alfafar	6.853	5.148	1.240	1	1	121	342
Alfara del Patriarca	1.143	889	242	0	0	2	10
Almàssera	2.340	1.855	454	2	0	3	26
Benetússer	4.826	3.801	930	2	0	41	52
Beniparrell	1.934	875	918	0	0	66	75
Bonrepòs i Mirambell	1.394	1.043	281	3	0	44	23
Burjassot	12.314	9.766	2.390	17	1	57	83
Catarroja	9.513	7.335	2.009	1	1	78	89
Emperador	238	206	31	0	0	1	0
Foios	2.726	2.063	583	33	0	21	26
Godella	4.689	3.647	919	7	0	6	110
Llocnou de la Corona	43	33	10	0	0	0	0
Manises	11.138	8.452	2.482	21	1	90	92
Massalfassar	1.072	713	251	1	0	36	71
Massamagrell	5.586	4.165	1.222	14	0	116	69
Massanassa	3.738	2.762	858	15	0	63	40
Meliana	3.708	2.728	925	3	0	13	39
Mislata	12.825	10.343	2.024	17	0	177	264
Moncada	8.119	6.085	1.765	38	0	102	129
Museros	2.846	1.889	691	3	0	37	226
Païporta	8.596	6.489	1.827	26	0	82	172
Paterna	24.450	18.429	5.223	46	2	383	367
Picanya	4.295	3.115	1.011	24	1	91	53
Picassent	7.737	5.853	1.661	18	0	61	144
Pobla de Farnals (la)	2.768	2.151	564	1	0	20	32
Puçol	7.207	5.687	1.399	0	0	64	57
Puig	3.521	2.665	745	19	0	45	47
Quart de Poblet	10.332	7.256	2.512	28	0	276	260
Rafelbuñol/Rafelbunyol	3.503	2.503	874	1	0	87	38
Rocafort	2.099	1.739	338	0	0	5	17
San Antonio de Benagéber	3.066	2.593	430	4	0	14	25
Sedaví	3.481	2.685	700	5	0	61	30
Silla	7.294	5.497	1.583	0	0	115	99
Tavernes Blanques	5.498	3.176	2.266	2	0	17	37
Torrent	25.765	19.788	5.511	25	2	237	202
Vinalesa	1.214	946	236	18	0	0	14
Xirivella	9.844	7.535	2.099	12	0	141	57

Font: Direcció General de Trànsit. Ministeri de l'Interior.

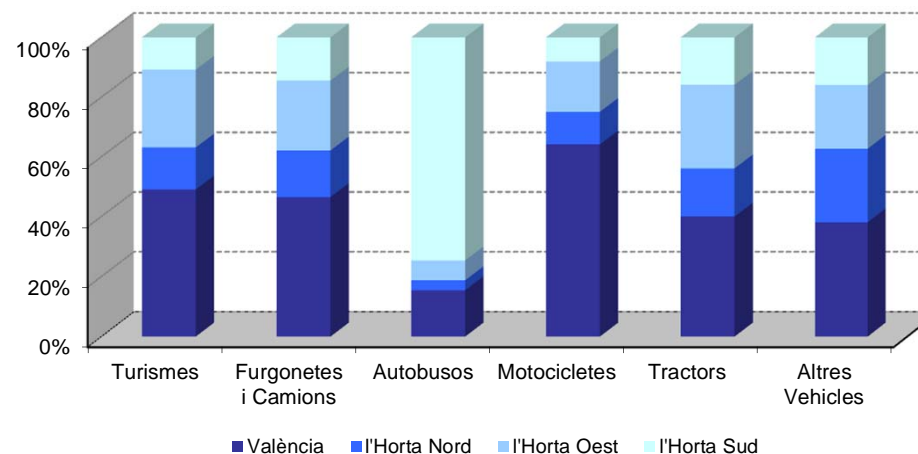
## 7. Baixes de vehicles distribuït per tipus i comarca. 2014

7. Bajas de vehículos distribuido por tipo y comarca. 2014

	Total	Turismes	Furgonetes i Camions	Autobusos	Motocicletes	Tractors	Altres Vehicles
Àrea Metropolitana	<b>33.968</b>	<b>27.539</b>	<b>4.017</b>	<b>91</b>	<b>1.405</b>	<b>421</b>	<b>495</b>
València	16.554	13.426	1.860	14	898	168	188
I'Horta Nord	4.831	3.859	626	3	153	68	122
I'Horta Oest	8.561	7.156	938	6	237	118	106
I'Horta Sud	3.878	2.970	581	68	113	67	79

Font: Direcció General de Trànsit. Ministeri de l'Interior.

### BAIXES DE VEHICLES DISTRIBUÏT PER TIPUS I COMARCA. 2014



### 7.1. Baixes de vehicles distribuït per tipus i comarca. Variació 13/14

7.1. Bajas de vehículos distribuido por tipo y comarca. Variación 13/14

	Total	Turismes	Furgonetes i Camions	Autobusos	Motocicletes	Tractors	Altres Vehicles
Àrea Metropolitana	<b>23,8%</b>	<b>28,0%</b>	<b>5,0%</b>	<b>68,5%</b>	<b>44,7%</b>	<b>-7,9%</b>	<b>-18,3%</b>
València	24,6%	27,5%	9,3%	-53,3%	42,3%	3,7%	-18,6%
I'Horta Nord	22,1%	29,3%	-5,0%	-25,0%	53,0%	9,7%	-17,6%
I'Horta Oest	21,8%	27,6%	-1,9%	-45,5%	34,7%	-18,6%	-22,1%
I'Horta Sud	27,2%	29,1%	16,7%	655,6%	82,3%	-23,9%	-13,2%

Font: Direcció General de Trànsit. Ministeri de l'Interior.

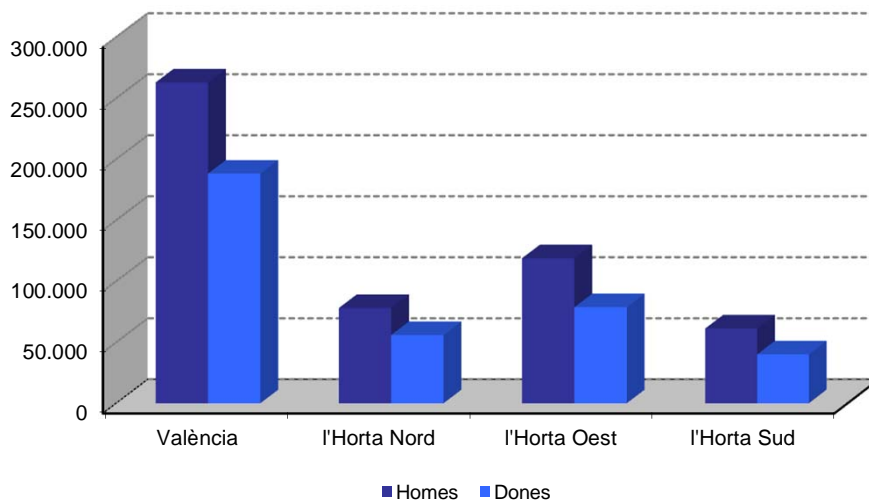
**8. Baixes de vehicles distribuït per tipus i municipi. 2014***8. Bajas de vehículos distribuido por tipo y municipio. 2014*

	Total	Turismes	Furgonetes				Altres Vehicles
			i Camions	Autobusos	Motocicletes	Tractors	
<b>Àrea Metropolitana</b>	<b>33.968</b>	<b>27.539</b>	<b>4.017</b>	<b>91</b>	<b>1.405</b>	<b>421</b>	<b>495</b>
València	16.554	13.426	1.860	14	898	168	188
Alaquàs	582	483	69	0	14	9	7
Albal	310	235	50	0	11	8	6
Albalat dels Sorells	87	73	11	0	2	0	1
Alboraya	626	524	65	1	29	3	4
Albuixech	107	67	12	0	3	23	2
Alcàsser	188	143	34	2	4	2	3
Aldaia	595	483	86	0	13	13	0
Alfafar	414	319	62	0	5	1	27
Alfara del Patriarca	65	57	7	0	1	0	0
Almàssera	141	117	20	0	2	1	1
Benetússer	290	238	41	0	10	1	0
Beniparrell	79	43	23	0	2	3	8
Bonrepòs i Mirambell	82	64	14	0	3	0	1
Burjassot	715	597	87	0	21	3	7
Catarroja	600	488	84	1	17	4	6
Emperador	7	6	1	0	0	0	0
Foios	146	110	27	0	7	1	1
Godella	283	237	28	0	13	2	3
Llocnou de la Corona	5	5	0	0	0	0	0
Manises	588	490	77	0	13	0	8
Massalfassar	80	34	6	0	4	3	33
Massamagrell	353	277	53	0	8	4	11
Massanassa	300	183	51	56	6	2	2
Meliana	213	164	39	0	6	1	3
Mislata	800	666	70	1	42	15	6
Moncada	441	346	62	1	12	1	19
Museros	167	127	30	0	4	2	4
Païporta	471	367	53	0	20	20	11
Paterna	1.523	1.247	176	2	53	18	27
Picanya	262	188	55	2	6	10	1
Picassent	513	402	75	2	17	8	9
Pobla de Farnals (la)	164	121	20	0	2	8	13
Puçol	383	320	52	0	3	2	6
Puig	181	141	23	0	4	7	6
Quart de Poblet	1.995	1.831	100	0	17	26	21
Rafelbuñol/Rafelbunyol	182	135	35	0	5	4	3
Rocafort	155	138	7	0	10	0	0
San Antonio de Benagéber	144	128	12	0	4	0	0
Sedaví	290	209	51	7	11	12	0
Silla	418	338	57	0	10	6	7
Tavernes Blanques	188	154	18	0	11	2	3
Torrent	1.523	1.236	192	1	58	14	22
Vinalesa	65	50	9	1	3	1	1
Xirivella	693	532	113	0	21	13	14

Font: Direcció General de Trànsit. Ministeri de l'Interior.

**9. Permisos de conduir per sexe i comarca. 2014***9. Permisos de conducir por sexo y comarca. 2014*

Àrea Metropolitana	Permisos		
	Total	Homes	Dones
València	<b>886.977</b>	<b>522.743</b>	<b>364.234</b>
l'Horta Nord	133.582	77.835	55.747
l'Horta Oest	197.029	118.592	78.437
l'Horta Sud	101.109	61.157	39.952

*Font: Direcció General de Trànsit. Ministeri de l'Interior.***PERMISOS DE CONDUIR DISTRIBUÏT  
PER SEXE I COMARCA. 2014****9.1. Permisos de conduir per sexe i comarca. Variació 13/14***9.1. Permisos de conducir por sexo y comarca. Variación 13/14*

Àrea Metropolitana	Permisos		
	Total	Homes	Dones
València	<b>-0,9%</b>	<b>-1,7%</b>	<b>0,3%</b>
l'Horta Nord	-1,3%	-2,0%	-0,4%
l'Horta Oest	-0,3%	-1,3%	1,0%
l'Horta Sud	-0,5%	-1,3%	0,7%
l'Horta Sud	-0,7%	-1,8%	1,0%

*Font: Direcció General de Trànsit. Ministeri de l'Interior.*

**10. Permisos de conduir per sexe i municipi. 2014***10. Permisos de conducir por sexo y municipio. 2014*

	Permisos		
	Total	Homes	Dones
<b>Àrea Metropolitana</b>	<b>886.977</b>	<b>522.743</b>	<b>364.234</b>
València	450.588	262.658	187.930
Alaquàs	17.072	10.385	6.687
Albal	9.273	5.422	3.851
Albalat dels Sorells	2.456	1.439	1.017
Alboraya	13.671	7.718	5.953
Albuixech	2.452	1.438	1.014
Alcàsser	5.759	3.484	2.275
Aldaia	17.822	10.699	7.123
Alfafar	11.369	7.189	4.180
Alfara del Patriarca	1.949	1.144	805
Almàssera	4.442	2.545	1.897
Benetússer	8.472	5.162	3.310
Beniparrell	1.268	768	500
Bonrepòs i Mirambell	2.191	1.272	919
Burjassot	21.376	12.890	8.486
Catarroja	15.780	9.442	6.338
Emperador	379	212	167
Foios	4.342	2.505	1.837
Godella	7.973	4.346	3.627
Llocnou de la Corona	59	40	19
Manises	17.646	10.716	6.930
Massalfassar	1.546	866	680
Massamagrell	9.255	5.563	3.692
Massanassa	5.501	3.287	2.214
Meliana	6.455	3.786	2.669
Mislata	24.672	14.884	9.788
Moncada	13.161	7.924	5.237
Museros	3.738	2.178	1.560
Paiporta	14.464	8.617	5.847
Paterna	38.356	22.275	16.081
Picanya	6.777	4.002	2.775
Picassent	12.028	7.280	4.748
Pobla de Farnals (la)	4.324	2.582	1.742
Puçol	11.719	6.748	4.971
Puig	5.262	3.035	2.227
Quart de Poblet	14.272	8.984	5.288
Rafelbuñol/Rafelbunyol	5.239	3.061	2.178
Rocafort	4.210	2.259	1.951
San Antonio de Benagéber	4.669	2.501	2.168
Sedaví	5.836	3.474	2.362
Silla	11.300	6.992	4.308
Tavernes Blanques	5.367	3.165	2.202
Torrent	44.326	26.769	17.557
Vinalesa	2.075	1.159	916
Xirivella	16.086	9.878	6.208

*Font: Direcció General de Trànsit. Ministeri de l'Interior.*